

Vous découvrirez au cours de ce circuit :

- le centre équestre et la ferme pédagogique ;
du Loup-Garou à La Mauvatière ;
- l'étang et le lavoir de Chaboussant ;
- le hameau de Beauvoir et la vue sur le vallon de Mébertrand ;
- le hameau de Tabuteau (ancien moulin) et sa fontaine ;
 - le lavoir de Jinjouanne ;
- la source et l'ancien lavoir de Mébertrand ;
- le hameau de La Cailletière et son logis ;
- les bois du Chaillou et de La Foye.

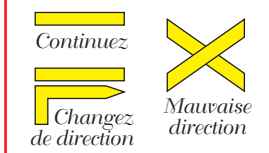
Bonne randonnée...

...et n'oubliez pas que vous n'êtes pas seul à emprunter les sentiers que vous allez parcourir.

Nous vous invitons donc à respecter la nature :

- éviter de cueillir les fleurs et les plantes ;
- ne laissez aucun débris derrière vous ;
- respectez les lieux habités ;
- restez sur les sentiers ;
- maintenez les chiens en laisse.

Code du Balisage



DEUX-SÈVRES
EN POITOU-CHARENTES

- © Comité Départemental des Deux-Sèvres
de la Randonnée Pédestre
rando79.free.fr
- Comité Départemental de Tourisme en Deux-Sèvres
www.tourisme-deux-sevres.com
Tél. 05 49 77 87 79

*Cette fiche est éditée par le Conseil Général
des Deux-Sèvres en conformité avec les dispositions
de la charte qualité "Randonnée en Deux-Sèvres".*
Tél. 05 49 06 77 65



Des sources au Loup

*Du centre équestre
du Loup -Garou
à la vallée du Chaboussant
et ses sources, en longeant
le bois du Chaillou
et le bois de La Foye*

Accès : 5 km à l'ouest de Lezay
et 7 km au nord-est de Melle

Départ : La Mauvatière, parking du centre équestre
du Loup-Garou (parking à gauche en arrivant par
la route du Petit Breuil - près d'un grand hangar)

Distance : 10 km

Durée : 2 h 30

Balisage : jaune

Rando pédestre
en Deux-Sèvres

Centre équestre du Loup-Garou, La Mauvatière *qui doit son nom à une légende datant des dernières présences de loups au début du vingtième siècle. C'est une ancienne ferme familiale, transformée en centre équestre en 1989. C'est aussi un centre de vacances et une ferme pédagogique pour les séjours scolaires.*

P Départ du parking (parking à gauche en venant du Petit Breuil) par la droite, direction ouest. Laisser la route du **Petit Breuil** à gauche et emprunter un chemin blanc en face jusqu'au prochain carrefour. Prendre à droite un chemin herbu bordé d'arbres têtards. A une fourche, poursuivre à droite.

A la route du hameau de **La Touche Esnard**, tourner à gauche puis à droite. On passe près d'un cimetière familial situé sur la droite. Au carrefour de **La Touche** poursuivre tout droit. A **La Brousse**, suivre la route bordée de noyers et de cerisiers (angle à gauche puis à droite). Continuer et tourner à droite avant **La Richardière**. Se diriger vers une maison en bois (cimetière clos au milieu d'un champ à gauche face à cette maison). Le sentier longe ensuite **le bois du Chaillou** sur environ 300m et se

poursuit dans la plaine. Là on aperçoit une dizaine de "Tales" ou châtaigniers greffés

Variante hors période de battues au gros gibier (chevreuil, sanglier, ...) : prendre un sentier à gauche dans le bois du Chaillou, avant les champs et à la sortie sur la route, tourner à droite pour rattraper l'étang de Chaboussant ; variante non balisée, mais indiquée en pointillé sur le plan.

Au carrefour, prendre à gauche (grande ligne droite) après le virage à angle droit. On aperçoit à gauche le **vallon de Popitet** alimenté par la source artésienne du même nom et le trop-plein du puits Matra (puits creusé pour alimenter une maison forestière aujourd'hui détruite) lors des années exceptionnellement pluvieuses.


Tourner à gauche avant d'arriver au **Clouzy** (cimetière familial à droite).


 Au carrefour, descendre à droite vers **l'étang de Chaboussant** et visiter **le lavoir**.

Revenir au carrefour, monter le chemin blanc à droite. Tourner à droite avant **La Folie**. A **Beauvoir** ; pin parasol à droite (la présence d'un pin parasol dans un village indiquant un lieu de refuge et d'accueil pour le protestant traqué) et château d'eau à gauche (il alimente tout le canton de Lezay) continuer tout droit ; traverser le hameau. Au fond, prendre le petit sentier herbu qui longe la vallée.

 **Vallée du Chaboussant** et lieu dit **Les Cielles** à gauche du chemin.

Le Chaboussant est un affluent de La Dive qu'il rejoint près du hameau de Villeneuve (commune de Lezay) après environ sept kilomètres. Il est alimenté par de nombreuses petites sources (Popitet, Jinjouanne, Mébertrand, ...) coulant dans des vallons creusés au fil du temps.


 En bas du chemin, tourner à gauche vers le hameau de **Tabuteau**. Les deux ruisseaux le Mébertrand et le Chaboussant traversent la route à cet endroit. Détour conseillé : un petit escalier, protégé par une rambarde en bois, situé en bordure de route à une cinquantaine de mètres en contrebas conduit à **une petite fontaine**.

 Aller et retour sur le sentier au pied de la seule maison (ancien moulin) et longeant le cours d'eau jusqu'à la station de pompage et **le lavoir de Jinjouanne**.


Au retour, monter le chemin blanc à droite (cimetière à gauche puis grand cyprès) ; tourner à droite dans le chemin herbu puis deux fois de suite à droite (attention le deuxième chemin à droite traverse les champs dans la plaine et n'est pas toujours visible).

 **Le Clouzy** et **vallon de Mébertrand** en face, à droite **Beauvoir** et son château d'eau.

En bout de champ, le chemin plonge dans le vallon de Mébertrand.

 Au milieu du chemin, **source de Mébertrand** et **ancien lavoir en pierre**, utilisé autrefois par les habitants de Pique l'Oie et de la ferme de Mébertrand.

Au lieu dit **Pique l'oie** (route), prendre à gauche et se diriger vers **La Cailletière**.

 **Le domaine de La Cailletière appartenait, au début du XVII^{ème} siècle, à Jean Marsault, seigneur de La Branle, qui fut anobli par Louis XIV. Propriété, plus tard, des de Lezay, elle passa aux mains de Louis Goullard, écuyer, seigneur de Verrines.**

Au fond du hameau, après le logis, prendre le chemin herbu ; vue sur le hameau **l'Homée** à droite et sur l'ancienne école du **Teillas** à gauche (école fréquentée par les enfants des villages des alentours jusqu'à environ 1960). Traverser la route et prendre la direction de **La Barboute** puis tourner à droite vers **La Rimbaudière**. Prendre à gauche avant les maisons et continuer en direction du **bois de la Foye**. Longer le bois jusqu'au deuxième chemin à droite. Le prendre puis tourner à gauche pour revenir à **La Mauvatière**.

