

L'église Notre-Dame de Chenay, XII^e siècle, a un porche d'entrée richement orné. Trois archivoltes en cintre brisé sont couvertes de sculptures. Sur les colonnettes figurent, entre autres, des animaux. Pour la visite, demander la clé à l'hôtel.

Le canton de Chenay, créé en 1790, a vu son chef-lieu transféré à Lezay par une ordonnance royale de 1831.

P Quitter la place de l'église et traverser prudemment la D 950 pour poursuivre à droite la rue des Pèlerins puis au prochain croisement continuer sur celle-ci à gauche. L'itinéraire est commun avec le GR®655 jusqu'au bas de la rue des Pèlerins.

⚠ Suivre le balisage jaune et retraverser la D 950. **Le mare du Petit Puits** est le seul point d'eau restant des temps anciens.

Un gibet (fourches patibulaires) était installé dans le secteur des Justices, à distance du bourg pour ne pas incommoder les habitants de peur, près du "Grand Chemin" pour donner crainte et exemple !

On croise un chemin transversal permettant un raccourci vers Brieuil. L'itinéraire balisé descend dans une **vallée sèche** qui marque le cheminement souterrain des eaux alimentant des fontaines de Bagnault.

Bagnault (de bains) mérite que l'on prenne le temps d'y flâner. De grandes maisons ornées de fenêtres à meneaux et de sculptures diverses rappellent que Bagnault était jadis une riche bourgade. La plupart des maisons sont d'anciennes auberges — on y dégustait des focaces renommées — qui hébergeaient les marchands de farine ou les pèlerins de Compostelle. Ville commerçante mais également ville protestante, elle périclita après la révocation de l'Édit de Nantes (1685). Les cimetières familiaux sont les marques visibles de l'implantation de la religion Réformée.

En arrivant au carrefour de la Coupe d'Or, un logis du XIII^e siècle est devenu une ferme. Suivre le Chemin de la Mer. A gauche, **la fontaine des Bancs** (époque du Moyen Âge).

Contourner l'**ancien hôtel Saint-Jacques** et ses façades sculptées. Dans la rue de la Rochelle, à l'angle du four, faire un aller — retour à **la fontaine-lavoir de la Fontenelle**.

Juste après le four, l'itinéraire croise la D 307- rue de la Pigeonnerie - et laisse, vers la droite, la randonnée vers La Mothe-Saint-Héray par Exoudun. Poursuivre en face.

⚠ En sortant de la ruelle, couper la D 307 et filer vers Brieuil.

🌿 **La Sèvre Niortaise** présente ici un cours intermittent. Une résurgence est parfaitement visible en période de hautes eaux près de la route entre Bagnault et Brieuil.

En arrivant à Brieuil admirer sur votre droite un fort joli lavoir aménagé au fond d'une excavation de 6 mètres.

Le village présente ici quelques maisons traditionnelles et, bien sûr, des **cimetières protestants**.






En arrivant à Brieuil a eu pour premiers propriétaires les Lusignan. Un château-fort du XII^e siècle occupait une position stratégique dans un méandre de la Sèvre Niortaise. Le logis a été réaménagé à partir de 1460 ; le confort de cette ancienne demeure féodale, siège de basse justice, a été améliorée, côté cour intérieure, par des éléments Renaissance. Cette propriété privée peut se visiter lors des journées du patrimoine.

On laisse la partie du GR®655 qui se dirige vers la croix de la Chaussée.

☀ Par la route de Chenay, bordée de haies de buis, gagner un chemin qui offre un point de vue sur Chey et Chenay.

🌿 **Le ruisseau de Foucault** est le premier affluent de la Sèvre. Le longer quelques dizaines de mètres et tourner à droite pour emprunter le **chemin gallo-romain** dit "de Nantes à Périgueux".

Franchir la Sèvre Niortaise et poursuivre en face pour rejoindre Chenay. Le dernier tronçon est commun avec le GR®655 emprunté par les pèlerins du Chemin de Saint-Jacques de Compostelle.

 Patrimoine bâti	 Point de vue
 Aire de pique-nique	 Patrimoine naturel
 Traversée de route	
— : Chemin de Saint-Jacques de Compostelle	



CHENAY

Vous découvrirez au cours de ce circuit :

- **l'église Notre-Dame ;**
- **de vieux chemins : le chemin de Saint-Jacques-de-Compostelle**

et la voie romaine "chemin des Chaussées" ;

Le chemin de Saint-Jacques-de-Compostelle, la "Via Turonensis" ou voie de Tours, plus connue au Moyen-Âge sous le nom de "chemin des Pègrins" a placé Chenay dans une position stratégique. Au franchissement de la Sèvre Niortaise passait une voie gallo-romaine, dite "chemin des Chaussées". Elle reliait Nantes à Périgueux en passant par Rom. Les diligences, le courrier et le commerce du sel l'empruntaient encore au début du XIX^e siècle.

Le sentier de grande randonnée GR® 655 est suivi par les pèlerins se dirigeant vers Saint-Jacques-de-Compostelle. L'itinéraire suit, sur deux portions, les marques blanches et rouges.

- **la mare du Petit Puits ;**
- **le village de Bagnault : ses fontaines et ses hôtels ;**
 - **le lavoir de Brieuil ;**
 - **le logis de Brieuil ;**
- **la Sèvre Niortaise et le ruisseau de Foucault.**

Bonne randonnée...



- © Département des Deux-Sèvres
www.randoendeuxsevres.fr
Tél. 05 49 06 77 65

- © Comité Départemental de la Randonnée Pédestre des Deux-Sèvres
www.deux-sevres.ffrandonnee.fr

- Agence de Développement Touristique des Deux-Sèvres
www.tourisme-deux-sevres.com
Tél. 05 49 77 87 79

Cette fiche est éditée par le Département des Deux-Sèvres en conformité avec les dispositions de la charte qualité "Randonnée en Deux-Sèvres".

CHENAY



Circuit des cités médiévales

Trois cités, Chenay, Bagnault et Brieuil, ont connu leurs heures de gloire au Moyen Âge : elles en gardent un riche patrimoine. Deux chemins historiques guident vos pas.

Accès : 27 km au sud-est de Niort

Départ : place de l'église à Chenay

Distance : 11 km

Durée : 3 h

Balisage : jaune

Rando pédestre
en Deux-Sèvres