

Vous passez sur la voie ferrée et vous tournez à gauche dans le chemin de terre, ensuite à droite au premier chemin.

Poursuivre le chemin jusqu'à la D24 et à droite sur environ 150 m et prendre à gauche et poursuivre jusqu'à la D122.

Continuer la D122 jusqu'à Verruyes.

Plan d'eau "Étang du Prieuré St Martin".



Traverser le village et prendre à droite le GR de Pays qui vous mènera au bois d'Arpentéroult.

Ce massif forestier couvre près de 400 ha.

Les deux parcours se rejoignent ici, entrer dans le bois à gauche, le traverser jusqu'à la D329. Poursuivre à droite sur la D329 et à gauche à la prochaine intersection. Après le lieu dit, "le Verger", tourner à gauche vers "la Croix des Places" et poursuivre jusqu'à St Projet.



Ici continuer tout droit jusqu'au virage et prendre le chemin de terre en face.

Passer devant le lavoir (restauré) et poursuivre sur le chemin de terre.

À l'intersection, tenir à droite et à l'intersection suivante prendre encore à droite, faire environ 150 m et prendre à gauche la route qui va vous mener à Fronton.

Traverser la D122, et poursuivre jusqu'à Flé par le chemin de terre et la Pechellerie par le CV.



Ici à droite par le chemin de terre qui vous mènera à la voie ferrée et à la D743 que vous traverserez prudemment.

Rejoindre la Gaconnière par le chemin de terre. Continuer sur le chemin de gauche qui vous amène au lavoir.

Admirez le panorama sur la vallée encaissée de l'Egray et sur le village de Champdeniers.

Traversez l'Egray et poursuivre jusqu'au CV. Vous êtes au stop, à gauche et aller jusqu'à la D748. Prendre à droite et remonter la rue qui longe le cimetière, passez devant l'église et continuer jusqu'à la place St-Antoine, point de départ.

CHAMPDENIERS

Vous découvrirez au cours de ce circuit :

- **Champdeniers, le chef lieu de canton ;**

Il compte 1500 habitants, dont le site, un promontoire entaillé par deux vallées parallèles, détermine le plan rectangulaire allongé et le tracé des rues. Le marché aux boudets, autrefois renommé, est relayé aujourd'hui par une importante laiterie coopérative, bien visible dans le paysage et assure la notoriété du village.

Champdeniers s'est associé à la commune de Saint-Denis, dont l'école héberge désormais les services départementaux de l'Office National de la chasse et de la faune sauvage.

- **La vallée de l'Egray, affluent de la Sèvre Niortaise ;**

- **L'église Notre Dame de Champdeniers ;**

- **Les bois de l'Arpentéroult ;**

- **Verruyes : ses activités de détente et son église ;**

- **Les chemins du Poitou Secret ;**

Ces sentiers balisés parcourent 110 km, en allant du Marais Poitevin à Poitiers. Ces chemins sont principalement des routiers pour voitures. Quelques panneaux existent dans certaines communes.

- **Le golf de la commune de Mazières.**

Bonne randonnée

Pour votre sécurité en VTT, le port du casque est fortement conseillé.

Pensez à vous hydrater et à vous alimenter régulièrement.



• **Comité Départemental
du Cyclo Tourisme des Deux-Sèvres**

www.codep-cyclo79.fr

Tél. 05 49 67 54 10

codepcyclo79aol.com

• **Comité Départemental de Tourisme en Deux-Sèvres**

www.deux-sevres.com/cdt79/

Tél. 05 49 77 87 79

*Cette fiche est éditée par le Conseil Général
des Deux-Sèvres en conformité avec les dispositions
de la charte qualité "Randonnée en Deux-Sèvres".*

Tél. 05 49 06 77 65

CHAMPDENIERS



Le circuit des pommiers

*Entre bocage et vallées, découvrez
un terroir sur lequel pousse la
"pomme clochard", variété des
reinettes, plutôt méconnue en
Poitou, mais qui se retrouve
largement sur les étals des
marchés français.*

Accès : à 21 km de Niort et à 23 km de Thouars par la D 743

Départ : de la place St Antoine à Champdeniers

Distance : 36 ou 30 km


Durée : 4 h

Balisage : jaune

Difficulté : bleu

Rando VTT
en Deux-Sèvres

Départ de la place St Antoine, prendre en face la rue Notre-Dame, passez devant l'église **Notre-Dame**, continuez jusqu'au chemin en terre à gauche. Descendre ce chemin en forte pente.

 La position de l'agglomération en hauteur, dominant la vallée de l'Egray, en fit une citée fortifiée. Les premières fortifications ont été construites au XI^{ème} siècle.

En bas à gauche et longer la grande laiterie.

Cette grande fabrique de poudre de lait de l'Union Laitière des Deux Sèvres est la plus importante activité de la commune.

Traverser la D6 et longer la rivière de l'Egray sur environ 1 km.


À gauche prendre le chemin de terre qui vous mènera à la Groie et au **château de Neufchaise**.

Au château, tourner à gauche et continuer le chemin jusqu'à la Cracotière.

Poursuivre jusqu'à l'intersection avec le CV, tourner à gauche et au lieu dit "Le Poteau", tourner à droite jusqu'à Montbail.

Continuer sur le chemin de terre jusqu'au CV et prendre à gauche, 1^{ère} intersection à droite jusqu'à la Grande Soutière.

Chemin à droite, longer la fruitière et entrer dans le petit bois qui longe la D743.

 Traverser prudemment la D743 et poursuivre sur le chemin jusqu'à la Cronnière.

Reprendre le CV jusqu'au passage à niveau.

Ici, ceux qui font le petit parcours traverse la voie ferrée et poursuivent jusqu'à la D122.

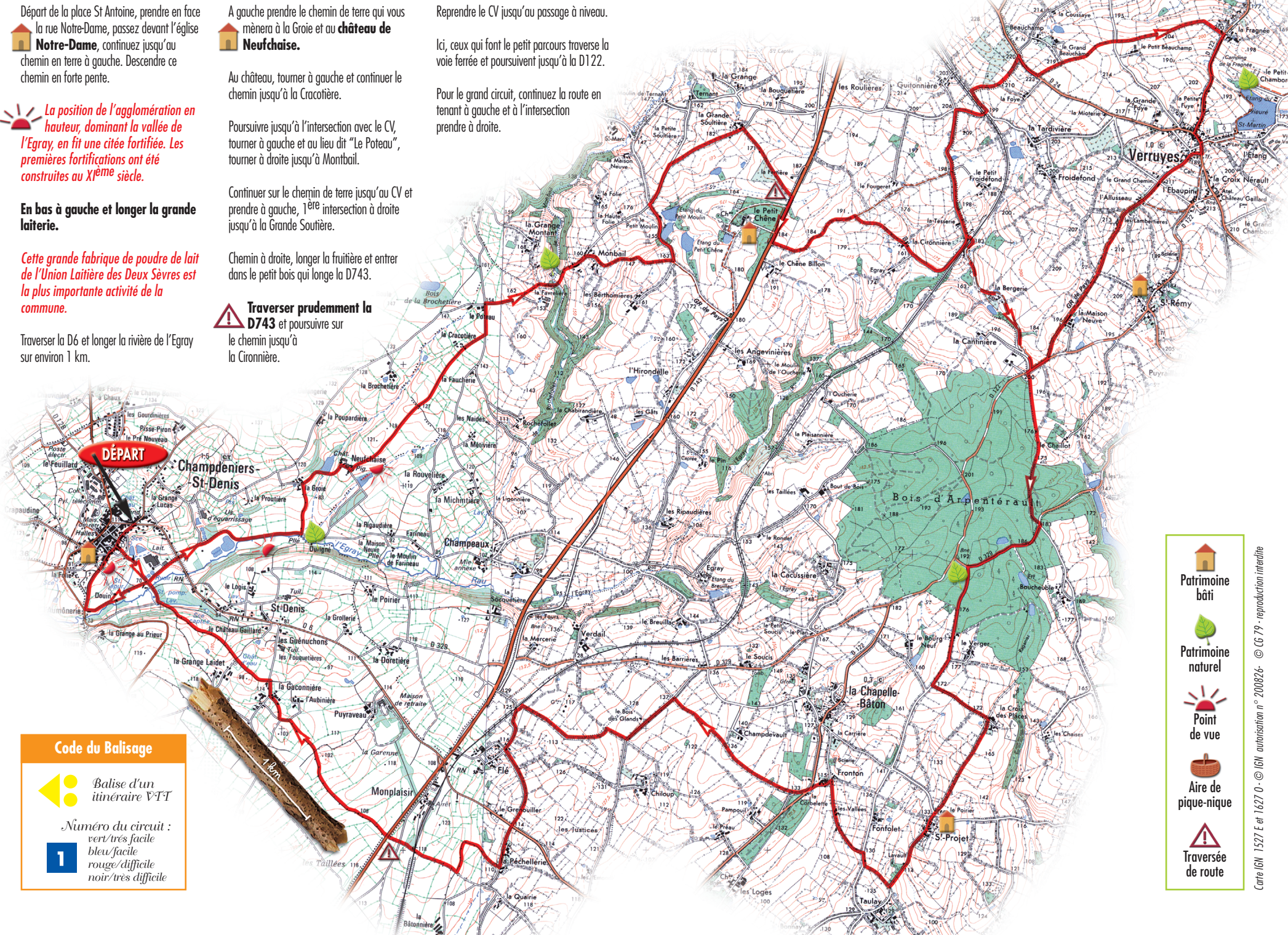
Pour le grand circuit, continuez la route en tenant à gauche et à l'intersection prendre à droite.

Code du Balisage

 Balise d'un itinéraire VTT

Numéro du circuit :
vert/très facile
bleu/facile
rouge/difficile
noir/très difficile

1



-  Patrimoine bâti
-  Patrimoine naturel
-  Point de vue
-  Aire de pique-nique
-  Traversée de route