

Découvrez la région du val de Sèvre au gré des sentiers et des nombreux gués, des lavoirs et des cimetières familiaux, témoins d'un riche passé huguenot. Au pas des chevaux, laissez-vous conter bien des légendes.

Quittez le **pont Romain**, au confluent du Chambon et de la Liguere, où vans et chevaux pourront stationner.

A l'origine, le pont Romain reliait l'ancienne voie romaine allant de Poitiers à Jars sur Mer.

Laissez sur la droite la **fontaine de Vieux**, patrimoine naturel dont la source ne tarie jamais, puis empruntez un chemin pierreux et abrupt.

Poursuivez sur les beaux chemins blancs des crêtes qui vous permettront de découvrir la région à perte de vue.

Découvrez les villages typiques aux **maisons paysannes**, Puy Belin à gauche et Chamiers à droite, où les nombreux chemins sont bordés de pierres sèches. Certains de ces chemins sont assez durs pour les pieds des chevaux, mais vous pourrez galoper sur l'herbe.

Attention à la traversée de la D8, puis longez le nouveau cimetière et laissez le bourg d'Azay Le Brûlé à droite.

En empruntant la petite route, vous y découvrirez son **église romane dotée d'un portail ogival**.

Prenez en face le joli chemin arboré pour arriver derrière La Brousse et

retraversez la D8 avec prudence. Continuez tout droit sur 100 m, puis à droite, un beau chemin de galop vous mènera sur l'ancien site du

château d'Isabeau de Verrière, dont le gisant est visible dans l'église de Saivres.

En sortant du chemin, prenez à droite dans La Borne, puis à gauche un joli chemin herbeux entouré de haies.

Traversez et longez la D6 sur 100 m à gauche avec prudence.

Entrez dans le **village de Paunay** avec sa place très arborée.

Avant la sortie du village, un chemin boisé sur la

gauche vous mènera face au **château de l'Herbaudière**, *vieux logis seigneurial du XVI^{ème} siècle.*

En faisant un détour, sur votre gauche vous pourrez découvrir le **gué de la Cailletière**, où les chevaux apprécieront de se désaltérer.

Revenez sur vos pas en laissant le **château de l'Herbaudière** derrière vous et prenez le chemin en direction de la D24.

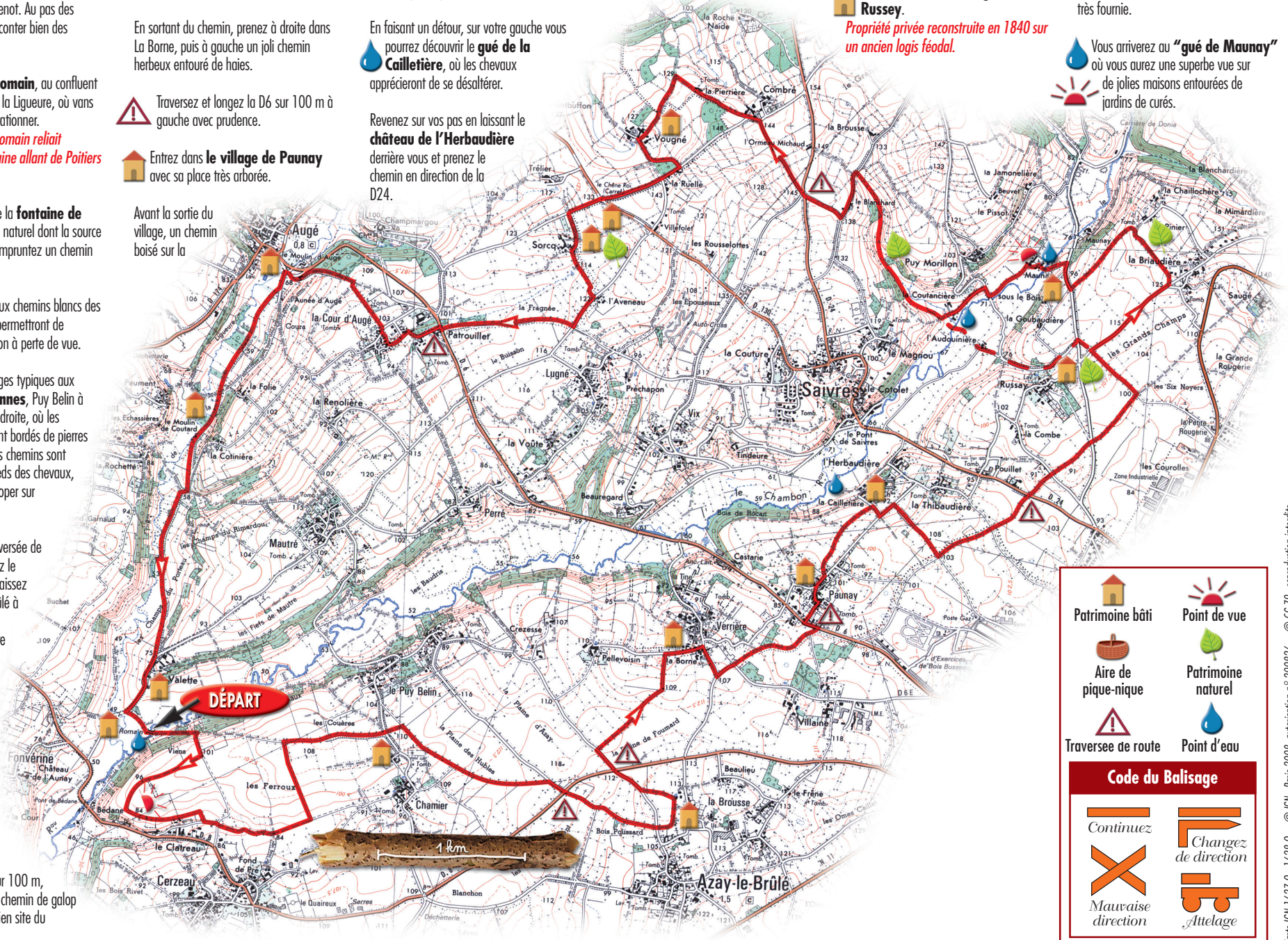
Attention lors de la traversée de la D24.











Découvrez et laissez une magnifique allée boisée sur votre gauche au bout de laquelle se trouve le **logis de Russey**.

Propriété privée reconstruite en 1840 sur un ancien logis féodal.

Le week-end, empruntez l'itinéraire de la Briaudière : de beaux chemins vous mèneront vers un sentier à la végétation très fournie.

Vous arriverez au **"gué de Maunay"** où vous aurez une superbe vue sur de jolies maisons entourées de jardins de curés.



	
Patrimoine bâti	Point de vue
	
Aire de pique-nique	Patrimoine naturel
	
Traversee de route	Point d'eau
Code du Balisage	
	
Continuez	Changez de direction
	
Mauvaise direction	Attelage



Admirez l'ancien pigeonnier datant du XVIII^{ème} siècle et son logis.

En semaine, empruntez l'itinéraire attelage (diverticule en pointillés sur la carte), en direction de l'Audouinière.



Profitez et traversez **le gué de la Coutancière** qui enjambe le Chambon. Ici les deux circuits se rejoignent.



Longez le sentier de **l'arboretum** dans le grand coteau.

6000 arbres ont été replantés sur le thème les écorces et des feuillages remarquables. Vous pourrez aussi y découvrir des essences de valeur, des frênes, des noyers, des merisiers, des charmes et des érables. Avec un peu de chance, vous rencontrerez des chevreuils et entendrez de nombreux oiseaux.

En sortant de l'arboretum, dirigez-vous vers Le Blanchard.



Traversez la D24 avec prudence en direction de Combré et de La Pierrière.



A Vougné, vous découvrirez une très belle demeure ancienne au portail remarquable.



Continuez votre chemin en direction du carrefour du **Chêne Roi**.

La légende voudrait que Henri IV s'y soit reposé après avoir donné un écu à une vieille femme portant des fagots...



Dirigez-vous vers Sorq, pour y découvrir **son lavoir** et ses **jolis chemins creux** très arborés.



Prenez la direction d'Augé et traversez la D6, route très fréquentée en semaine. Passez la Cour d'Augé, longez les jardins à l'ancienne puis descendez un chemin pierreux en lisière de bois.



L'église romane du XII^{ème} siècle du village d'Augé est très remarquable.

Admirez les maisons renaissance sur un site escarpé aux ruelles fleuries. C'est une commune typique du Val de Sèvre aux vallées encaissées et aux bocages herbeux.



Prenez à gauche sur un grand chemin qui vous mènera au **moulin de Coutard**, vestige du passé.

Vous pourrez penser à Mélusine qui sauva le moulin...



Continuez en direction du pont Romain, longez La Ligueure, puis vous découvrirez l'ancienne **métairie noble de Valette** et son château.

La randonnée touche à sa fin. Possibilité d'hébergement et de restauration au Gîte Équestre Domaine de Perré, 11 Route de Mautré, 79400 SAIVRES, Tél. 05 49 05 74 22 (un chemin vous y mène directement de la Cour d'Augé).

CERZEAU

Vous découvrirez au cours de ce circuit :

- **la fontaine Viens ;**
- **le château de l'Herbaudière ;**
- **les gués de la Cailletière, de Maunay et de la Coutancière ;**
- **le logis de Russey ;**
- **l'arboretum ;**
- **le moulin de Coutard ;**
- **de nombreux cimetières familiaux...**

Bonne randonnée...

...et n'oubliez pas que vous n'êtes pas seul à emprunter les sentiers que vous allez parcourir. Nous vous invitons donc à respecter la nature :

- évitez de piétiner les fleurs et les plantes ;
- ne laissez aucun débris derrière vous ;
- respectez les lieux habités ;
- restez sur les sentiers.

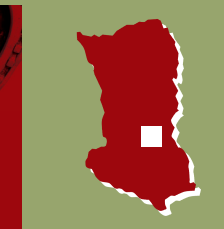


• *Filière Équidés en Deux-Sèvres*
www.cheval.deux-sevres.com
Tél. 05 49 77 19 79

• *Comité Départemental de Tourisme en Deux-Sèvres*
www.deux-sevres.com/cdt79/
Tél. 05 49 77 87 79

Cette fiche est éditée par le Conseil Général des Deux-Sèvres en conformité avec les dispositions de la charte qualité "Randonnée en Deux-Sèvres".
Tél. 05 49 06 77 65

CERZEAU



Les légendes oubliées du val de Sèvre au pont Romain

Venez découvrir une région aux mille facettes, où chemins et légendes vous conteront vers la longue histoire Huguenote...

Accès : 11 km au Sud-ouest de St-Maixent par la RN11

Départ : Pont Romain Cerzeau

Distance : 28 km

Durée : 5 h

Balissage : orange

Contact : Les Ecuries de Russey 06 11 32 12 70
(association membre de l'UDRE)

Rando équestre
en Deux-Sèvres