 Du **pont romain** suivre vers l'aval la rive gauche du **Chambon** en laissant le circuit d'Augé qui rejoint la route. Le sentier aménagé au pied du coteau conduit à Bédane - vient de bec d'âne, ancien oppidum. Point de vue sur le château de l'Aunay au niveau des ponts sur le Chambon.



Traverser prudemment la D 8. Peu après l'ancien **moulin de Bédane** (1886) monter à gauche par le sentier des coteaux Laubardie qui débouche au Clatreau.



Sortir du Clatreau par le chemin de la Cueille et traverser à nouveau la D 8. Le sentier monte par l'ancien chemin gallo-romain de Mons à Cherveux et débouche à Cerzeau dans un grand carrefour. Noter à droite la **stèle** à Ezilda Barrault. Poursuivre par la rue du Colombier et la rue Michellerie. Traverser prudemment la D 8 vers le **lavoir de Cerzeau** et continuer par la rue de la Forge. Virer à gauche rue de la Fontaine.



Par le chemin de la Groie des Francs, atteindre Chamier. Peu après une remarquable **pierre fossilifère**, tourner à droite sur un sentier qui longe un cimetière familial et débouche sur le large chemin de la plaine des Hubles.



Au bois Polissard se situe une **source** et un abreuvoir.

A la route suivante, l'itinéraire se poursuit en face par un sentier vers la Brousse mais, à droite, le bourg d'Azay-le-Brûlé mérite un aller-retour.

Dénommé originellement Asius, la localité a acquis son nom à la Révolution pour la distinguer de son homonyme Azay-sur-Thouet, en référence aux incendies lors des invasions normandes du Moyen-Age. Le prieuré, propriété privée, jouxte l'église Saint-Barthélémy (XI^e, désaffectée) dont le portail est du XII^e siècle.



De la Brousse - porche pigeonnier et puits, l'itinéraire traverse la D 8 et suit une petite route puis quelques chemins bordés de "palisses" - point de vue sur le coteau de Saivres. Aborder Verrière par la rue de l'Huilier.









Impasse des Souvenirs, une **stèle** du "Souvenir français" honore un acte de la Résistance. Obliquer à gauche dans l'étroite venelle rue des Moellons pour emprunter le chemin de Château-Gaillard et se diriger vers la plaine de Fournard.

La randonnée laisse à droite les grandes étendues des fermes de Pellevoisin et de Crezesse. La traversée de Puy Belin est agrémentée de quelques **maisons traditionnelles** et de noms de rue poétiques. Filer ainsi rue Chantoiseau, chemin du Pommier et chemin des Rougets.



De la rue des Champs Chartier descendre par la rue des Greux ; à 350 m, tourner à droite par un **chemin escarpé** qui conduit au pied du **coteau de Font à Chaux**, souvent humide et gras. Le chemin flirte avec les méandres du Chambon - points de vue sur la vallée et sur l'ancienne métairie noble de Valette - jusqu'au pont romain.

Variante en saison pluvieuse : avant de se diriger vers le chemin escarpé de Font à Chaux, rester rue des Champs Chartier pour se diriger vers la plaine des Couères et revenir par des chemins blancs au pont romain.

 Patrimoine bâti	 Point de vue
 Aire de pique-nique	 Patrimoine naturel
 Traversée de route	
Code du Balisage	
 Continuez	 Mauvaise direction
 Changez de direction	



St Maixent

AZAY-LE-BRÛLÉ

Vous découvrirez au cours de ce circuit :

- **le pont romain sur le Chambon ;**
- **l'oppidum et l'ancien moulin de Bédane ;**
 - **deux stèles de la Résistance ;**
 - **le lavoir de Cerzeau ;**
 - **quelques éléments naturels :**
- chemins escarpés, pierre fossilifère, sources, coteaux ;**
- **le prieuré privé et l'église Saint-Barthélémy d'Azay ;**
 - **quelques maisons traditionnelles ;**
 - **de nombreux cimetières familiaux ;**
 - **la vallée du Chambon.**

Bonne randonnée...

...et n'oubliez pas que vous n'êtes pas seul à emprunter les sentiers que vous allez parcourir. Nous vous invitons donc à respecter la nature :

- évitez de cueillir les fleurs et les plantes ;
- ne laissez aucun débris derrière vous ;
 - respectez les lieux habités ;
 - restez sur les sentiers ;
- maintenez les chiens en laisse.



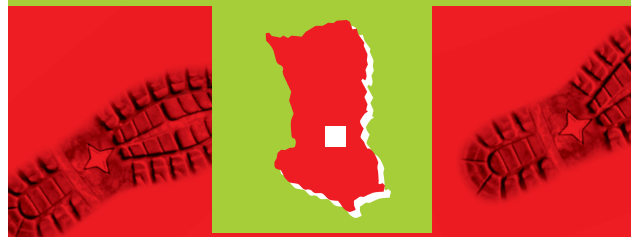
- © Comité Départemental des Deux-Sèvres de la Randonnée Pédestre
- Comité Départemental de Tourisme en Deux-Sèvres
www.tourisme-deux-sevres.com
Tél. 05 49 77 87 79

Cette fiche est éditée par le Conseil Général des Deux-Sèvres en conformité avec les dispositions de la charte qualité "Randonnée en Deux-Sèvres".

Tél. 05 49 06 77 65

Info 9 - Mairie - 05 49 29 03 88

AZAY-LE-BRÛLÉ



Le pont romain

Le pont romain est le témoin silencieux et séculaire d'une voie de commerce vers la mer à l'époque de la Gaule romaine.

Accès : 7 km à l'ouest de St-Maixent par la D 8 (Cerzeau-Cherveux) puis route de Valette

Départ : le pont romain

Distance : 13,5 km

Durée : 3 h 30

Balisage : jaune

Rando pédestre
en Deux-Sèvres